

Схема размещения мест (площадок) накопления твердых коммунальных отходов
на территории города Карabanово Александровского района Владимирской области

№ п/п	Адрес, кадастровый номер земельного участка (квартала), площадь земельного участка	Схема размещения мест (площадок) накопления ТКО, М 1:2000
1.	Садовый переулок, д.14, кадастровый номер квартала 33:01:001713, ориентировочная площадь: 17 кв.м	 <p data-bbox="992 1497 1563 1533">Место (площадка) накопления ТКО</p>

2. ул. Гагарина, д.5, кадастровый номер квартала
33:01:001713, ориентировочная площадь: 10
кв.м



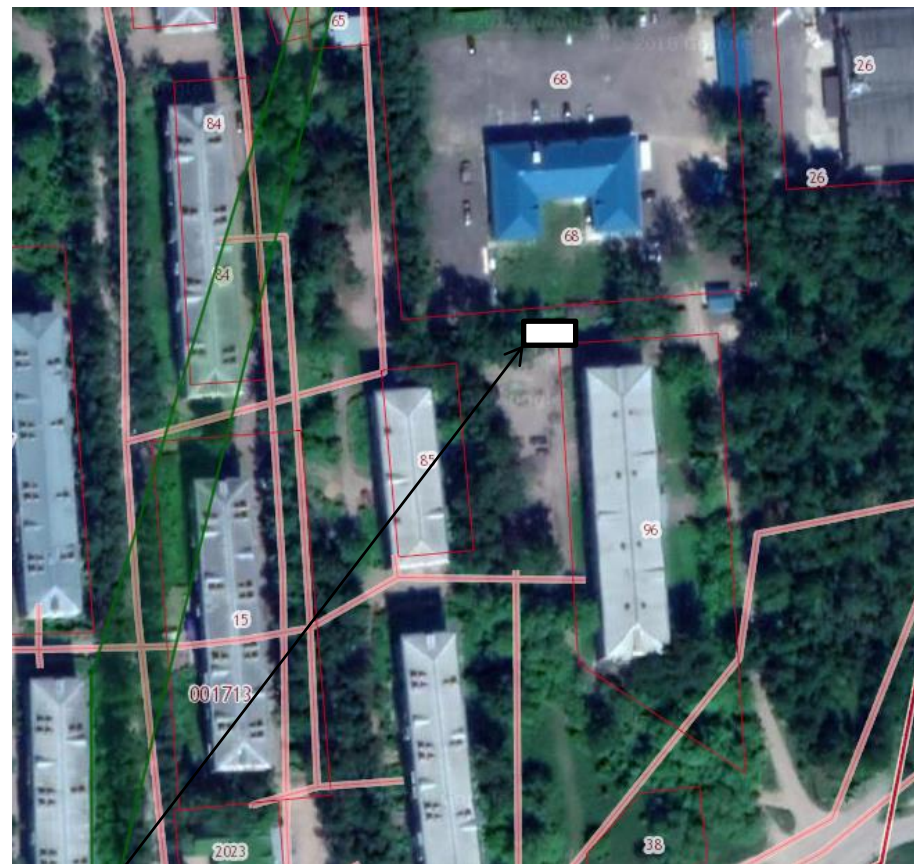
Место (площадка) накопления ТКО

3. пл. Лермонтова, д.14, кадастровый номер
квартала 33:01:001713, ориентировочная
площадь: 18 кв.м



Место (площадка) накопления ТКО

4. пл. Лермонтова, д.13, кадастровый номер
квартала 33:01:001713, ориентировочная
площадь: 10 кв.м



Место (площадка) накопления ТКО

5. ул. Маяковского, д.2, кадастровый номер квартала 33:01:001721, ориентировочная площадь: 10 кв.м



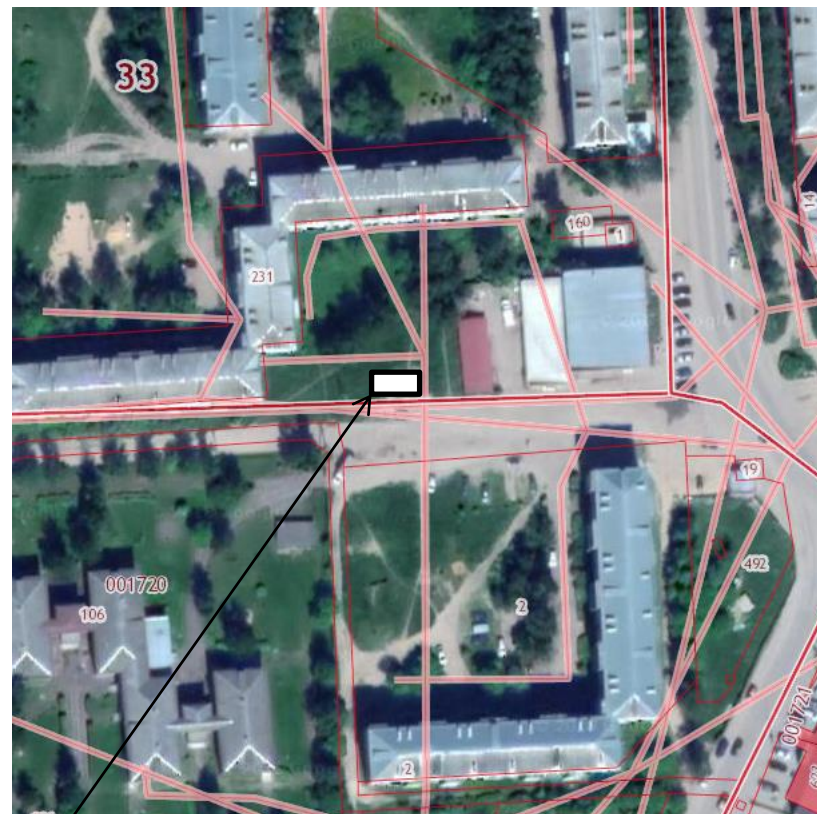
Место (площадка) накопления ТКО

б. ул. Совхозная, д.13, кадастровый номер
квартала 33:01:001720, ориентировочная
площадь: 10 кв.м



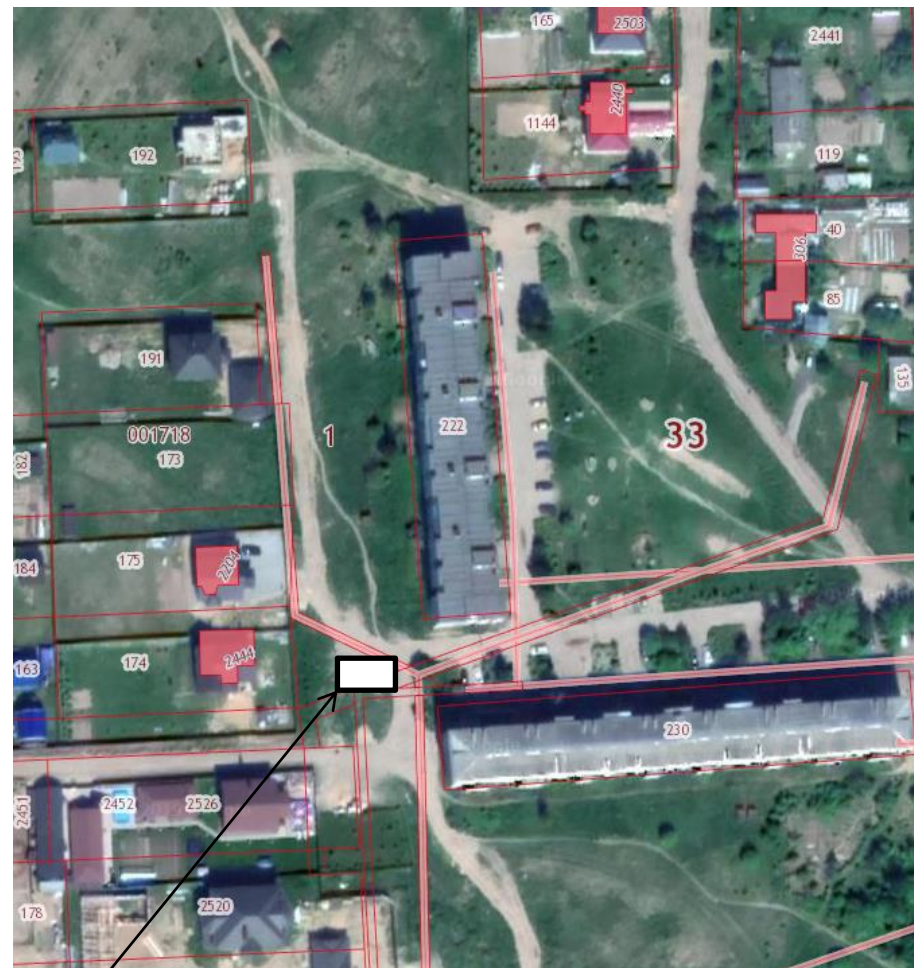
Место (площадка) накопления ТКО

7. ул. Мира, д.30, кадастровый номер квартала
33:01:001718, ориентировочная площадь: 10
кв.м



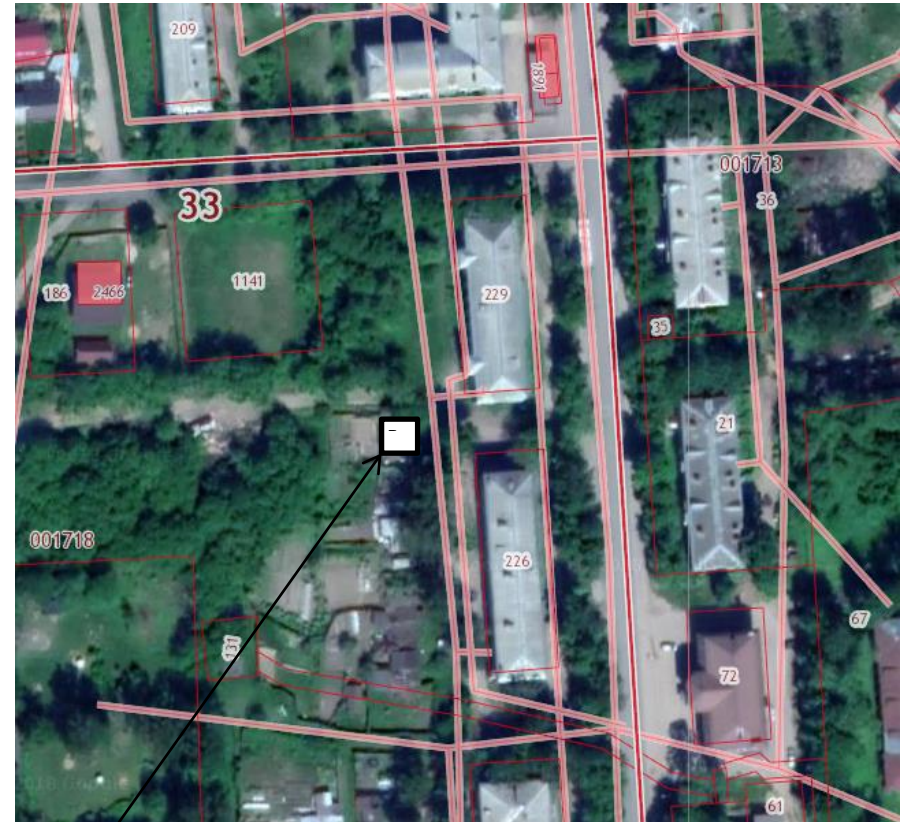
Место (площадка) накопления ТКО

8. ул. Победы, д.8а, кадастровый номер квартала
33:01:001718, ориентировочная площадь: 10
кв.м



Место (площадка) накопления ТКО

9. ул. Мира, д.14, кадастровый номер квартала
33:01:001718, ориентировочная площадь: 10
кв.м



Место (площадка) накопления ТКО

10. ул. Садовая, д.9, кадастровый номер квартала
33:01:001713, ориентировочная площадь: 10
кв.м



Место (площадка) накопления ТКО

11. ул. Чулкова, д.7, кадастровый номер квартала
33:01:001714, ориентировочная площадь: 10
кв.м



Место (площадка) накопления ТКО

12. пл. Ленина, д.3, кадастровый номер квартала
33:01:001724, ориентировочная площадь: 4
кв.м



Место (площадка) накопления ТКО

13. ул. Железнодорожный тупик, д.11,
кадастровый номер квартала 33:01:001724,
ориентировочная площадь: 6 кв.м



Место (площадка) накопления ТКО

14. ул. Карпова, д.1, кадастровый номер квартала
33:01:001714, ориентировочная площадь: 4
кв.м



Место (площадка) накопления ТКО

15. ул. Маяковского, д.14, кадастровый номер
квартала 33:01:001721, ориентировочная
площадь: 4 кв.м



Место (площадка) накопления ТКО

16. ул. Почтовая, д.21, кадастровый номер
квартала 33:01:001720, ориентировочная
площадь: 10 кв.м



Место (площадка) накопления ТКО

17. ул. Победы, д.4, кадастровый номер квартала
33:01:001718, ориентировочная площадь: 25
кв.м



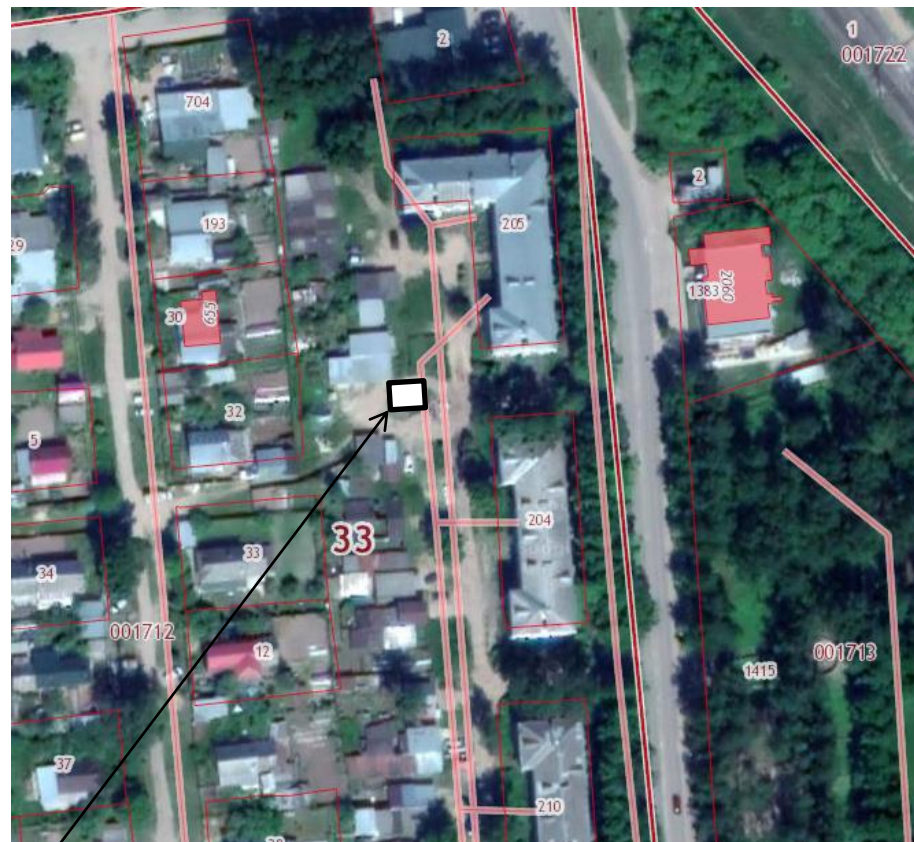
Место (площадка) накопления ТКО

18. ул. Западная, д.7, кадастровый номер квартала
33:01:001718, ориентировочная площадь: 25
кв.м



Место (площадка) накопления ТКО

19. ул. Мира, д.2, кадастровый номер квартала
33:01:001712, ориентировочная площадь: 10
кв.м



Место (площадка) накопления ТКО

20. ул. Мира, д.22, кадастровый номер квартала
33:01:001718, ориентировочная площадь: 22
кв.м



Место (площадка) накопления ТКО

21. пос. Молодёжный, кадастровый номер
квартала 33:01:001701, ориентировочная
площадь: 10 кв.м



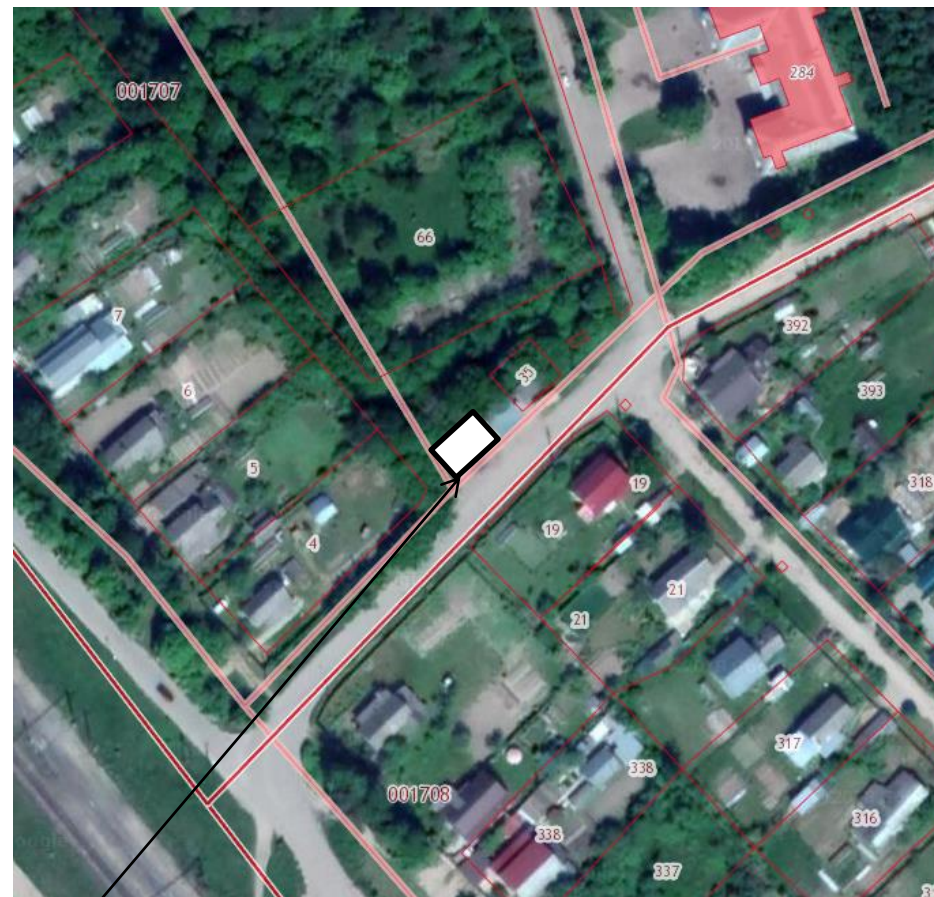
Место (площадка) накопления ТКО

22. ул. Осипенко, кадастровый номер квартала
33:01:001705, ориентировочная площадь: 10
кв.м



Место (площадка) накопления ТКО

23. ул. Часовина, кадастровый номер квартала
33:01:001707, ориентировочная площадь: 10
кв.м



Место (площадка) накопления ТКО

24. ул. Вокзальная, д.15, кадастровый номер
квартала 33:01:001708, ориентировочная
площадь: 12 кв.м



Место (площадка) накопления ТКО

25. ул. 2-ая Школьная, д.3, кадастровый номер
квартала 33:01:001708, ориентировочная
площадь: 10 кв.м



Место (площадка) накопления ТКО