

Приложение №1
к постановлению администрации города Карabanово
№40 от «06» февраля 2019 г.

Схема размещения мест (площадок) накопления твердых коммунальных отходов
на территории города Карabanово Александровского района Владимирской области

№ п/п	Адрес, кадастровый номер земельного участка (квартала), площадь земельного участка	Схема размещения мест (площадок) накопления ТКО, М 1:2000
1.	Садовый переулок, д.14, кадастровый номер квартала 33:01:001713, ориентировочная площадь: 17 кв.м	

Место (площадка) накопления ТКО

2. ул. Гагарина, д.5, кадастровый номер квартала 33:01:001713, ориентировочная площадь: 10 кв.м



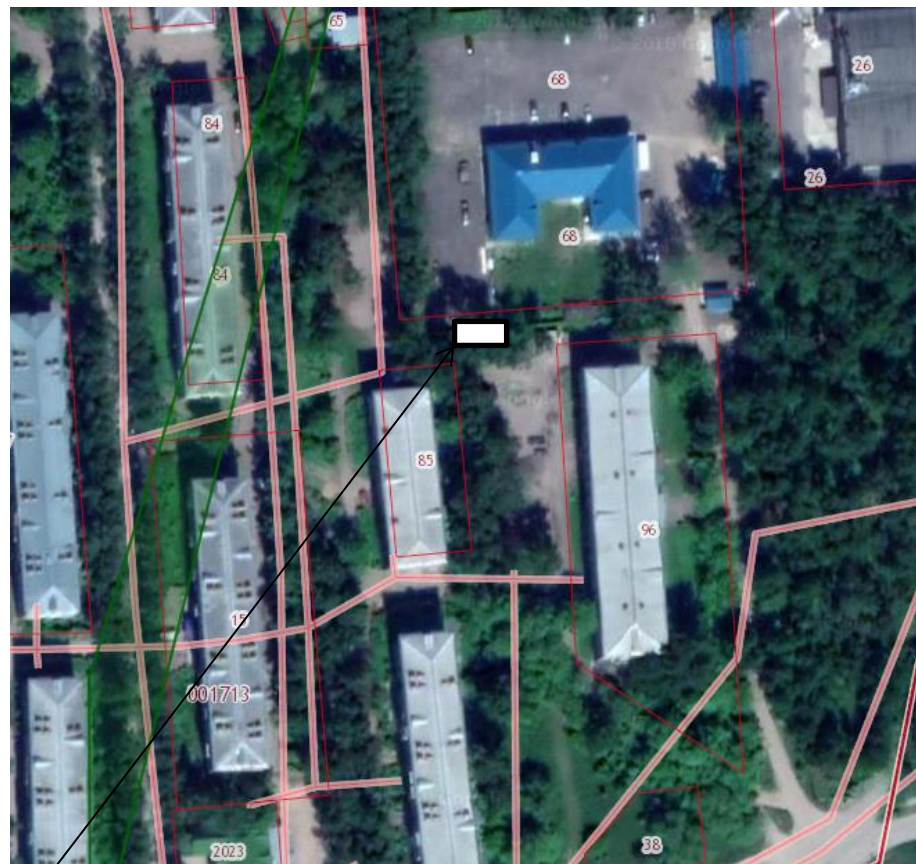
Место (площадка) накопления ТКО

3. пл. Лермонтова, д.14, кадастровый номер квартала 33:01:001713, ориентировочная площадь: 18 кв.м



Место (площадка) накопления ТКО

4. пл. Лермонтова, д.13, кадастровый номер квартала 33:01:001713, ориентировочная площадь: 10 кв.м



Место (площадка) накопления ТКО

5. ул. Маяковского, д.2, кадастровый номер квартала 33:01:001721, ориентировочная площадь: 10 кв.м



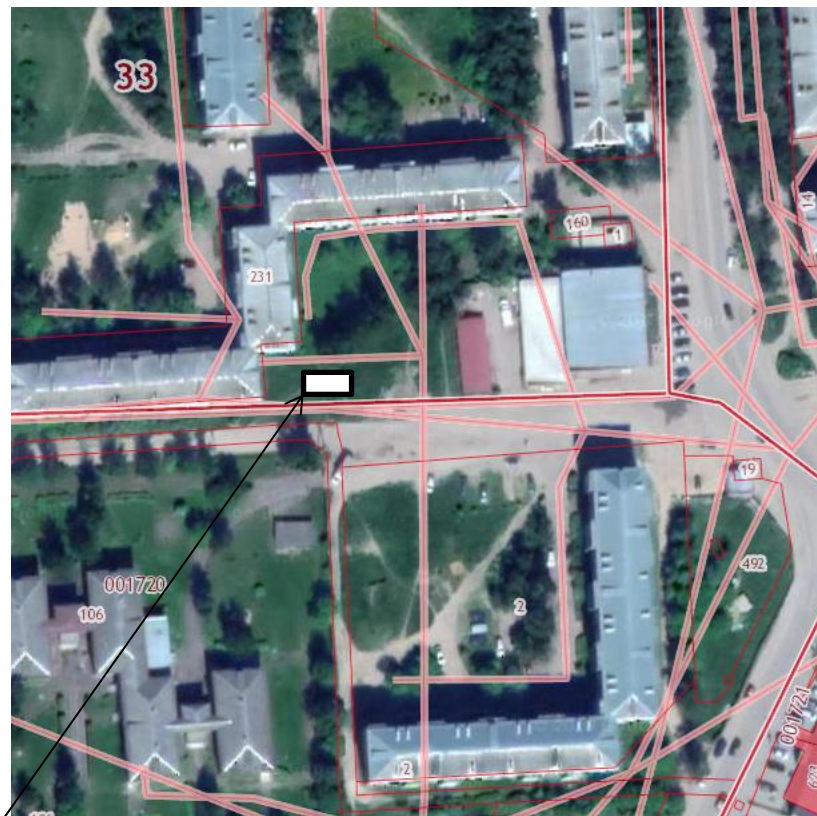
Место (площадка) накопления ТКО

б. ул. Совхозная, д.13, кадастровый номер
квартала 33:01:001720,
ориентировочная площадь: 10 кв.м



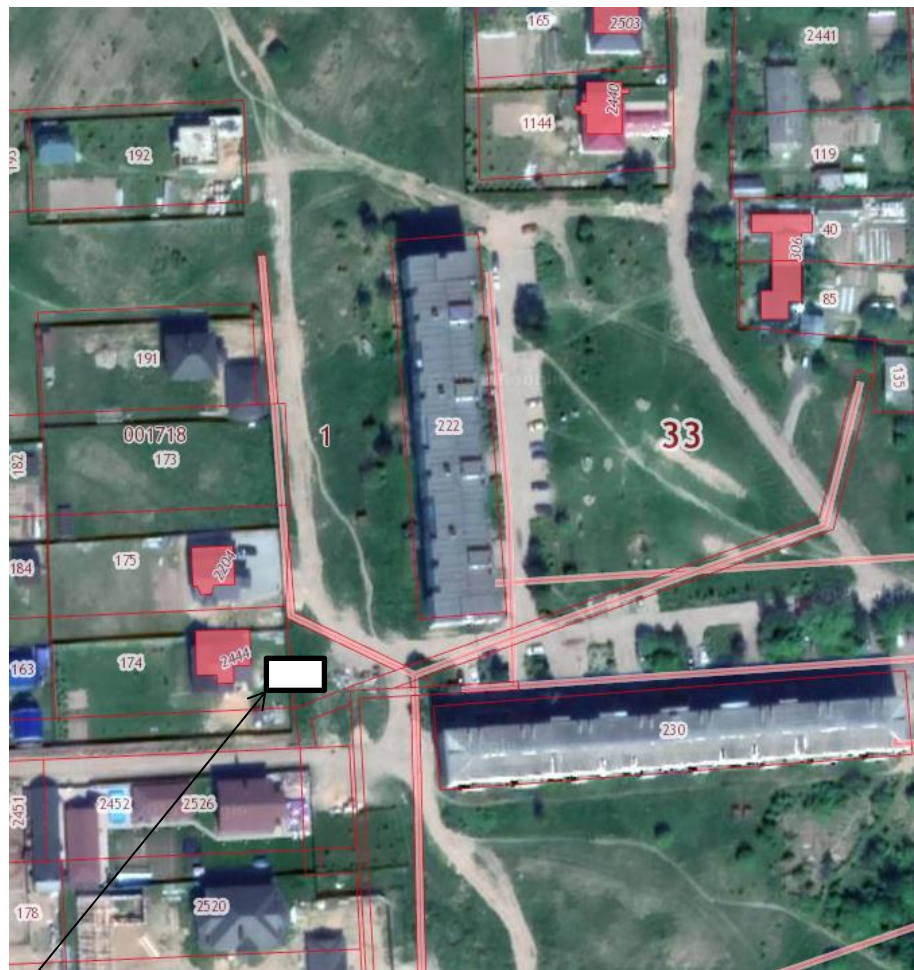
Место (площадка) накопления ТКО

7. ул. Мира, д.30, кадастровый номер
квартала 33:01:001718,
ориентировочная площадь: 10 кв.м



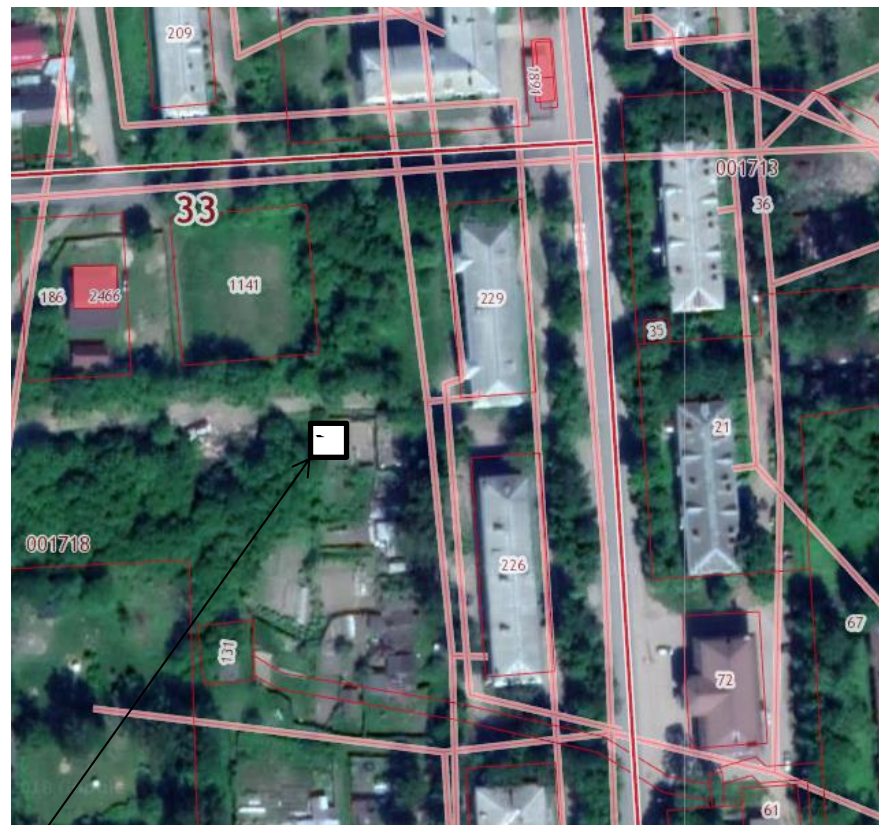
Место (площадка) накопления ТКО

8. ул. Победы, д.8а, кадастровый номер
квартала 33:01:001718,
ориентировочная площадь: 10 кв.м



Место (площадка) накопления ТКО

9. ул. Мира, д.14, кадастровый номер
квартала 33:01:001718,
ориентировочная площадь: 10 кв.м



Место (площадка) накопления ТКО

10. ул. Садовая, д.9, кадастровый номер
квартала 33:01:001713,
ориентировочная площадь: 10 кв.м



Место (площадка) накопления ТКО

11. ул. Чулкова, д.7, кадастровый номер
квартала 33:01:001714,
ориентировочная площадь: 10 кв.м



Место (площадка) накопления ТКО

12. пл. Ленина, д.3, кадастровый номер
квартала 33:01:001724,
ориентировочная площадь: 4 кв.м



Место (площадка) накопления ТКО

13. ул. Железнодорожный тупик, д.11,
кадастровый номер квартала
33:01:001724, ориентировочная
площадь: 6 кв.м



Место (площадка) накопления ТКО

14. ул. Карпова, д.1, кадастровый номер
квартала 33:01:001714,
ориентировочная площадь: 4 кв.м



Место (площадка) накопления ТКО

15. ул. Маяковского, д.14, кадастровый номер квартала 33:01:001721, ориентировочная площадь: 4 кв.м



Место (площадка) накопления ТКО

16. ул. Почтовая, д.21, кадастровый номер
квартала 33:01:001720,
ориентировочная площадь: 10 кв.м



Место (площадка) накопления ТКО

17. ул. Победы, д.4, кадастровый номер
квартала 33:01:001718,
ориентировочная площадь: 25 кв.м



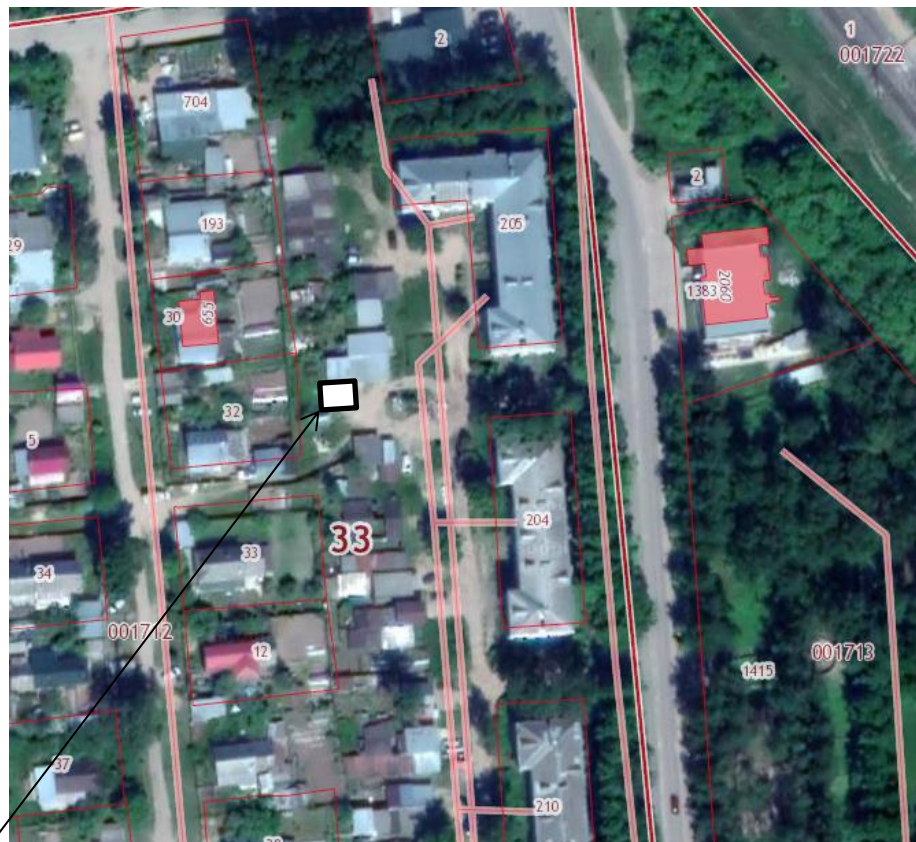
Место (площадка) накопления ТКО

18. ул. Западная, д.7, кадастровый номер
квартала 33:01:001718,
ориентировочная площадь: 25 кв.м



Место (площадка) накопления ТКО

19. ул. Мира, д.2, кадастровый номер
квартала 33:01:001712,
ориентировочная площадь: 10 кв.м



Место (площадка) накопления ТКО

20. ул. Мира, д.22, кадастровый номер
квартала 33:01:001718,
ориентировочная площадь: 22 кв.м



Место (площадка) накопления ТКО

21. пос. Молодёжный, кадастровый номер
квартала 33:01:001701,
ориентировочная площадь: 10 кв.м



Место (площадка) накопления ТКО

22. ул. Осипенко, кадастровый номер
квартала 33:01:001705,
ориентировочная площадь: 10 кв.м



Место (площадка) накопления ТКО

23. ул. Часовина, кадастровый номер
квартала 33:01:001707,
ориентировочная площадь: 10 кв.м



Место (площадка) накопления ТКО

24. ул. Вокзальная, д.15, кадастровый номер квартала 33:01:001708, ориентировочная площадь: 12 кв.м



Место (площадка) накопления ТКО

25. ул. Часовина, район городского рынка
кадастровый номер квартала
33:01:001708, ориентировочная
площадь: 18 кв.м



Место (площадка) накопления ТКО

26. ул. Чистопольная, кадастровый номер
квартала 33:01:001704,
ориентировочная площадь: 17 кв.м



Место (площадка) накопления ТКО

27. ул. Александровская, д.1, кадастровый номер квартала 33:01:001709, ориентировочная площадь: 8 кв.м



Место (площадка) накопления ТКО

28. ул. Александровская, д.29,
кадастровый номер квартала
33:01:001709, ориентировочная
площадь: 8 кв.м



Место (площадка) накопления ТКО

29. Горьковский проезд, ул. Ленина, д.19,
кадастровый номер квартала
33:01:001705, ориентировочная
площадь: 6 кв.м



Место (площадка) накопления ТКО

30. ул. Горького, д. 20, кадастровый номер
квартала 33:01:001705,
ориентировочная площадь: 10 кв.м



Место (площадка) накопления ТКО

31. ул. Ж/Д тупик, д.5а, кадастровый номер квартала 33:01:001724 ориентировочная площадь: 8 кв.м



Место (площадка) накопления ТКО

32. ул. Зеленая, кадастровый номер
квартала 33:01:001703,
ориентировочная площадь: 10 кв.м



Место (площадка) накопления ТКО

33. ул. Иванова, д.1, кадастровый номер
квартала 33:01:001709,
ориентировочная площадь: 10 кв.м



Место (площадка) накопления ТКО

34. ул. Революции, д.4, кадастровый номер
квартала 33:01:001706,
ориентировочная площадь: 8 кв.м



Место (площадка) накопления ТКО

35. ул. Советская, д.15, кадастровый номер
квартала 33:01:001706,
ориентировочная площадь: 10 кв.м



Место (площадка) накопления ТКО

36. пл. Ленина, кадастровый номер
квартала 33:01:001724,
ориентировочная площадь: 10 кв.м



Место (площадка) накопления ТКО

37. р-н гор. кладбища, кадастровый номер
квартала 33:01:000000,
ориентировочная площадь: 10 кв.м



Место (площадка) накопления ТКО

