

"УТВЕРЖДАЮ"
Глава администрации МО г. Карабаново
_____ И.В. Павлов

" ____ " _____ 2021

ПРОТОКОЛ № 1

публичных слушаний по внесению изменений в Генеральный план МО город Карабаново

Дата проведения: 23 июля 2021 г.

Место проведения: МО г. Карабаново, пл. Лермонтова, д.1а, здание администрации, (актовый зал, 2 этаж). Публичные слушания проводятся в онлайн режиме, с помощью сети Интернет.

Время проведения: 14:00-16:15

Инициатор проведения публичных слушаний:

Глава администрации муниципального образования

Способ информирования общественности:

Информационное сообщение о проведении публичных слушаний было опубликовано в газете «Новый Город Александров» от 09.06.2021 года № 20 и на официальном сайте администрации города Карабаново Александровского района в сети Интернет.

С информацией по вопросу проведения публичных слушаний можно было ознакомиться в МКУ «ДЖН» по адресу: г.Карабаново, пл. Лермонтова, д.1а, кабинет отдела архитектуры 1 этаж.

Председатель слушаний: И.В. Павлов – глава администрации МО г. Карабаново

Секретарь слушаний: Павлова Т.В. – заместитель главы администрации города Карабаново

Докладчик: Кукушкин А.В. – заведующий отделом архитектуры МКУ «ДЖН» г.Карабаново

В публичных слушаниях приняли участие: 12 человек, в том числе жители города, представители администрации МО г. Карабаново и МКУ «ДЖН» г.Карабаново, и.о. главы МО г. Карабаново, а также 11 человек, принявших участие в слушаниях по видеоконференцсвязи.

Обсуждение вопроса - внесение изменений в Генеральный план МО город Карабаново.

Публичные слушания назначены Решением Совета народных депутатов г. Карабаново от 07.06.2021 № 27 «О назначении публичных слушаний граждан по обсуждению проекта решения «О внесении изменений в Генеральный план МО город Карабаново», Решением Совета народных депутатов г. Карабаново от 07.07.2021 № 34 «О переносе сроков проведения публичных слушаний граждан по обсуждению проекта решения «О внесении изменений в Генеральный план МО город Карабаново».

По предложенному порядку проведения публичных слушаний – замечаний и предложений от участников слушаний не поступило.

Состав демонстрационных материалов: текстовые и графические материалы.


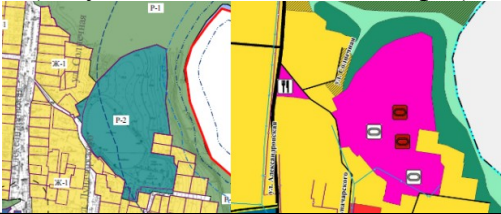

Повестка дня: Внесение изменений в Генеральный план МО город Карабаново. В настоящее время существующий Генеральный план города Карабаново не соответствует

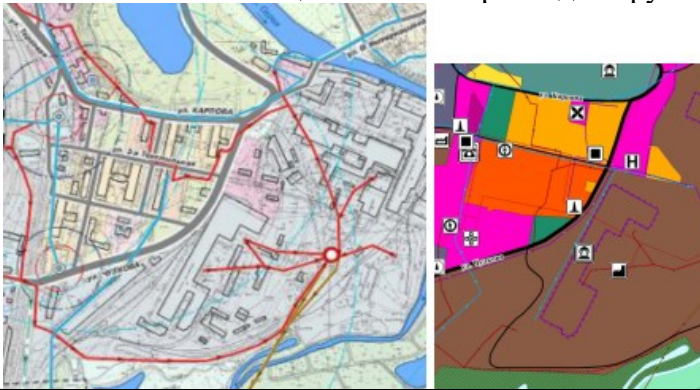




реальному назначению зон, неправильно определяет их функциональное назначение, содержит ошибки и неточности, исправляемые в индивидуальном порядке. Принятие актуализированного проекта Генерального плана с внесением в него выявленных поправок обеспечит градостроительную стратегию и формирование среды жизнедеятельности населения с учетом текущей и прогнозируемой ситуации, не будет тормозом на инвестиционной, предпринимательской и частной инициативе и иных сфер деятельности зависящих от градостроительной политики. Представленный проект Генерального плана не предполагает размещение мусорных полигонов, мусоросортировок и мусороперерабатывающих заводов на территории муниципального образования Карабаново.

В период размещения проекта по внесению изменений в Генеральный план поступили следующие замечания и предложения граждан и их объединений:






№ п/п	Замечания и предложения	Комментарии
1	<p>Прыткова Н.А.: Производственная зона сельскохозяйственных предприятий - зоны, занятые объектами сельскохозяйственного назначения и предназначенные для ведения сельского хозяйства.</p>	<p>Определение "Производственная зона сельскохозяйственных предприятий" противоречит градостроительному законодательству. ГрК РФ ст 35, пункт 9: Согласно п 9: В состав зон сельскохозяйственного использования могут включаться: 1) зоны сельскохозяйственных угодий - пашни, сенокосы, пастбища, залежи, земли, занятые многолетними насаждениями (садами, виноградниками и другими); 2) зоны, занятые объектами сельскохозяйственного назначения и предназначенные для ведения сельского хозяйства, садоводства и огородничества, личного подсобного хозяйства, развития объектов сельскохозяйственного назначения. Так же хотим отметить, что Приказ Минэкономразвития России от 09.01.2018 N 10 "Об утверждении Требований к описанию и отображению в документах территориального планирования объектов федерального значения, объектов регионального значения, объектов местного значения и о признании утратившим силу приказа Минэкономразвития России от 7 декабря 2016 г. N 793" лишь устанавливает требования к описанию и схематичному начертанию УЖЕ имеющих объектов. Вариант решения данного вопроса - Исправить в карте и в тексте наименование зоны «Производственная зона сельскохозяйственных предприятий» на Зону сельскохозяйственного использования (7010105000)</p>


2	Фок с бассейном планируется построить на территории стадиона.	Информацию необходимо скорректировать
3	ген план предусматривает: реконструкцию существующей магистральной улицы районного значения общей протяженностью 1,21 км, строительство магистральной улицы районного значения общей протяженностью 1,8 км	Согласно ФЗ-257 от 08.11.2007 (в редакции от 08.12.2020), дорога не может являться магистральной улицей районного значения. По этой причине согласно указаному вами Приказу Минэкономразвития России от 09.01.2018 N 10 данную дорогу необходимо отнести к улицам и дорогам местного (а не районного) значения. Данный пункт необходимо скорректировать и внести в перечень объектов карты. Данный пункт в тексте необходимо скорректировать.
4	В ген плане предусмотрено: стр 73 строительство сетей системы водоснабжения общей протяженностью 4,32 км; Стр 74 - строительство самотечных сетей водоотведения общей протяженностью 3,63 км	В тексте ген плана не указаны какие именно улицы подвергнутся изменениям. Согласно ген плану водопровод планируется протянуть от ул. Совхозная в западную часть города и закольцевать новую пром зону, большой участок рекреационной зоны и планируемые земли ИЖС. При этом в ген плане не предусмотрено строительство системы водоснабжения для района многодетных семей и части «молодежного поселка» на севере города. Новая система водоотведения запланирована как в северной части города, так и в западной, но в таком случае расчетные 3,63 км не верны. Необходимо скорректировать текст ГП и карту в соответствии с принятыми схемами водоснабжения и водоотведения
5	генеральным планом предусмотрено: строительство сетей газоснабжения общей протяженностью 5,2 км; строительство двух пунктов редуцирования газа	Оба новых пункта редуцирования газа и новые сети газопровода находятся в западной части города и как и в случае с водоснабжением их планируется протянуть от ул. Совхозная в западную часть города и закольцевать новую пром зону, большой участок рекреационной зоны и планируемые земли ИЖС. При этом в ген плане не указаны уже утвержденные линии системы газоснабжения для района многодетных семей и части «молодежного поселка» на севере города. Необходимо скорректировать текст ГП и карту в соответствии с принятыми схемами водоснабжения и водоотведения
6	генеральным планом предусмотрено: строительство сетей теплоснабжения общей протяженностью 10,89 км;	Согласно графической части генерального плана магистральный теплопровод пройдет по огромной площади частного сектора и по

		рекреационной зоне на западе города. Необходимо скорректировать текст ГП и карту в соответствии с принятыми схемами водоснабжения и водоотведения
7	В генеральном плане указанный процент износа систем отопления отличается от указанных данных в проекте по обоснованию переоборудования систем отопления. В генеральном плане указано от 2 % до 46%, а в обосновании к замене существующих котельных на новые 90% и 100%.	Данные необходимо скорректировать
8	Согласно новому ген плану город полностью теряет рекреационную зону в восточной части города. К существующему карьеру площадью 15 Га присоединяется дополнительная зона площадью 40 Га. Назначение планируемой зоны – производственная зона сельскохозяйственных предприятий.	Деление сельскохозяйственных зон на подзоны на территории МО Карабаново не обосновано. Необходимо исправить в карте и тексте наименование зоны «Производственная зона сельскохозяйственных предприятий» на Зону сельскохозяйственного использования
9	На территории новой производственной зоны указывается наличие существующей магистральной улицы районного значения.	
		
10	Земля из зоны рекреационного назначения Р2 переводится в состав общественно деловой зоны, а зона Р1 переводится в зону лесов и иные зоны (зону естественного ландшафта)	не имеет смысла деления рекреационной зоны на зону лесов и естественного ландшафта. Так же, перевод земли в зону лесов сможет дать возможность использование этой территории для рубки лесных насаждений согласно классификатору приказа минэкономразвития России пунктами 10.0-10.1
		
11	Земля из зоны рекреационного назначения Р2 переводится в состав общественно деловой зоны.	Данный перевод не обоснован, т.к согласно ГК РФ статье 35 места предназначенные для отдыха, туризма, занятий физической культурой и спортом должны входить в состав зон рекреационного назначения, это подтверждает и приказ минэкономразвития России указывая, что обустройство мест для занятия физической культурой и спортом относится к классификатору 5.0 – отдых (рекреация). В Приказе Минэкономразвития России от 09.01.2018 N 10 не указано, что зона
		

		объектов физической культуры и массового спорта относится и должна относиться именно к общественно-деловой зоне.
12	Обозначение самотечной канализации указано не верно. Направление потока в 90% трубопровода указано не с верху вниз, а в обратную сторону (в гору)	Необходимо скорректировать карту
13	<p>Линия прохождения самотечной канализации отличается от имеющейся схемы прокладки труб.</p> 	Линия прохождения самотечной канализации необходимо скорректировать в соответствии с имеющейся схемой прокладки коммуникаций.
14	<p>Зона сельхозназначения переведена в производственную зону сельскохозяйственного назначения.</p> 	<p>Деление сельскохозяйственных зон на подзоны на территории МО Карabanово не обосновано.</p> <p>Необходимо исправить в карте и тексте наименование зоны «Производственная зона сельскохозяйственных предприятий» на Зону сельскохозяйственного использования</p>
15	<p>В указанной новой зоне рекреации располагается лыжная база и лыжная трасса.</p> 	<p>На карте она не отмечена никак. Так же, эта зона не обозначена для развития. Нет сопутствующих значков в ген плане. Необходима отметка на карте указывающая на объект и пояснение в перечне объектов ген плана.</p> <p>Скотомогильника в указанном районе нет.</p>
16	<p>планируется развитие рекреационной зоны в зарытом овраге</p> 	В текстовой части генерального плана развития города о нем нет упоминания.
17	<p>Месторасположение дорог в сложившейся застройке по ул.Почтовая указано не верно. Так же, планируется новая дорога через сложившуюся застройку. На месте планируемой дороги разбиты сады, сараи и гаражи</p> 	Необходимо скорректировать карту
18	<p>Ранее предполагалось создание единого дорожного полотна, проходящего от ул Осипенко</p>	Необходимо скорректировать карту





	<p>до ж/д и далее вдоль ж.дороги до существующей дороги по ул. Почтовая. Сейчас, в новом Ген плане данная информация отсутствует, а прохождение данной ветки планируется через густонаселенный участок по ул. Почтовая.</p> 	
19	<p>Больничный городок. Здание узано как 9-ти этажное.</p>	<p>У здания есть только фундамент. Имеет смысл обозначить эту территорию как планируемое к застройке</p>
20	<p>Арка в теле ген плана указана как объект культурного наследия, но на карте она не отмечена специальной меткой</p> 	<p>Необходимо скорректировать карту</p>
21	<p>Пром зона перершла в промышленную зону сельскохозяйственных предприятий</p> 	<p>Необходимо скорректировать карту. Деление сельскохозяйственных зон на подзоны на территории МО Карабаново не обосновано. Необходимо исправить в карте и тексте наименование зоны «Производственная зона сельскохозяйственных предприятий» на Зону сельскохозяйственного использования</p>
22	<p>Планируется перевод земель из рекреационной зоны и зоны транспорта в общественно-деловую зону.</p> 	<p>Прошу предоставить обоснование данного изменения</p>
23	<p>Согласно новому генеральному плану частично переводятся земли из жилого назначения.</p> 	<p>Исключение из состава ИЖС земель не допустимо. Изменения не принимаются. Планировку земель данного участка карты необходимо оставить без изменений.</p>
24	<p>Согласно новому генеральному плану переводятся земли из общественно деловой зоны в промышленную.</p>	<p>Данная зона должна быть зоной инженерной инфраструктуры</p>

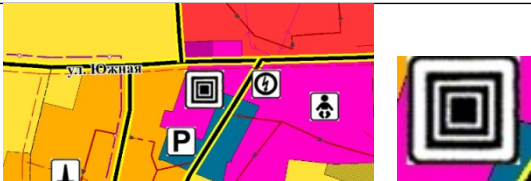


		
25	<p>Согласно новому генеральному плану частично переводятся земли из жилого назначения в зоны рекреации, а часть земли сельскохозяйственного назначения в зону общественно-деловую.</p> 	<p>Исключение из состава ИЖС земель не допустимо. Изменения не принимаются. Планировку земель данного участка карты необходимо оставить без изменений.</p>
26	<p>Согласно новому генеральному плану города планируется перевести земли сельскохозяйственного назначения в производственную зону сельскохозяйственных предприятий.</p> 	<p>Деление сельскохозяйственных зон на подзоны на территории МО Карabanово не обосновано. Необходимо исправить в карте и тексте наименование зоны «Производственная зона сельскохозяйственных предприятий» на Зону сельскохозяйственного использования</p>
27	<p>Согласно новому генеральному плану города планируется перевести земли сельскохозяйственного назначения в коммунально-складскую зону</p> 	<p>Данные земли необходимо оставить в составе земель с/х назначения</p>
28	<p>Согласно новому генеральному плану города переводятся земли ИЖС в зону садоводничества.</p> 	<p>Исключение из состава ИЖС земель не допустимо. Изменения не принимаются. Планировку земель данного участка карты необходимо оставить без изменений.</p>
29	<p>В новом ген плане допущена ошибка в нанесении линий газопровода в районе «Молодежный поселок» и др. районах. Согласно представленной карте существующий газопровод заканчивается на ул. Осипенко.</p>	<p>Данная информация не верна. Многие дома газифицированы после ул. Осипенко. Прошу нанести на карту корректные сведения и скорректировать схему газопровода в соответствии с утвержденными схемами.</p>
30	<p>На месте ЖКО и ВодаКанала значится объект-предприятие микробиологической, пищевой, пищевкусовой промышленности</p>	<p>Предположительно, данный объект должен быть размещен на прилегающей промзоне</p>
31	<p>В ГП указано, что аварийный жилой фонд не зарегистрирован. Есть только ветхий жилой фонд.</p>	<p>Данную информацию необходимо скорректировать. На территории МО Карabanово аварийным жильем признаны 4 мкд, а ветхим 3 мкд</p>
32	<p>Здание ДК находится в хорошем техническом</p>	<p>Данная информация не верна и требует</p>

	состоянии.	корректировки. Здание ДК требует капитального ремонта крыши и фасада.
33	существующий резерв кладбища является достаточным по нормативным показателям на расчетный срок.	Резерв кладбища является недостаточным и мы с вами уже поправили карту. Прошу скорректировать информацию в тексте.
34	Автомобильной дорогой местного значения является автодорога Карабаново – Степково, IV технической категории, общей протяженностью 1,9 км.	Согласно ФЗ-257 от 08.11.2007 (в редакции от 08.12.2020), статье 5, п. 9 указанная дорога не может являться дорогой местного значения, т.к. она находится за границами г. Карабаново. Необходимо скорректировать данный пункт.
35	указано, что на территории г. Карабаново находится один мостовой переход через р. Серая в створе ул. Красногорская. Длина моста – 59 метров, покрытие – асфальтобетон. Состояние моста оценивается как неудовлетворительное. Там же: Мостовой переход на ул. Красногорская через р. Серая требует капитального ремонта.	Указанная информация не верна и требует корректировки. Данный мост капитально отремонтирован несколько лет назад и его состояние оценивается как отличное.
36	На территории муниципального образования расположена 1 автозаправочная станция, которые в полной мере отвечают потребностям населения. 	Исправить грамматические ошибки (на ед число).
37	Наименование зоны: Производственная зона сельскохозяйственных предприятий;	Деление сельскохозяйственных зон на подзоны на территории МО Карабаново не обосновано. Мы руководствуемся ГрК РФ ст 35, пунктом 9: Согласно п 9: В состав зон сельскохозяйственного использования могут включаться: 1) зоны сельскохозяйственных угодий - пашни, сенокосы, пастбища, залежи, земли, занятые многолетними насаждениями (садами, виноградниками и другими); 2) зоны, занятые объектами сельскохозяйственного назначения и предназначенные для ведения сельского хозяйства, садоводства и огородничества, личного подсобного хозяйства, развития объектов сельскохозяйственного назначения. Так же хотим отметить, что Приказ Минэкономразвития России от 09.01.2018 N 10 "Об утверждении Требований к описанию и отображению в документах территориального планирования

		<p>объектов федерального значения, объектов регионального значения, объектов местного значения и о признании утратившим силу приказа Минэкономразвития России от 7 декабря 2016 г. N 793" лишь устанавливает требования к описанию и схематичному начертанию уже имеющихся объектов. Необходимо исправить в карте и в тексте наименование зоны «Производственная зона сельскохозяйственных предприятий» на Зону сельскохозяйственного использования (7010105000)</p>
38	<p>В соответствии с техническим заданием на разработку Генеральной схемы очистки территории Владимирской области от отходов производства и потребления, Александровский район относится к 1й группе муниципальных образований по размещению твердых бытовых отходов. Вывоз твердых бытовых отходов данной группы запланирован на полигон, расположенный в Александровском районе на 112 км по автодороге Колокша – Верхние Дворики.</p>	<p>Просим предоставить ссылку на указанное техническое задание.</p> <p>Оборот ТБО осуществляется в соответствии с территориальной схемой Владимирской области.</p>
39	<p>ГП предусматривается размещена коммунально-складской зоны на ул. Радужная...</p>	<p>Такой улицы в нашем городе нет. Это улица Совхозная. Данный пункт необходимо исправить.</p>
40	<p>Генеральным планом предусмотрены мероприятия в целях предотвращения негативного воздействия на окружающую среду. В рамках данных мероприятий генеральным планом устанавливаются планируемые функциональные зоны озелененных территорий специального назначения. Общая площадь планируемых зон озелененных территорий специального назначения составляет 106,88 га.</p>	<p>Следующий текст необходимо исключить из текста ген. плана: В рамках данных мероприятий генеральным планом устанавливаются планируемые функциональные зоны озелененных территорий специального назначения. Общая площадь планируемых зон озелененных территорий специального назначения составляет 106,88 га.</p>
41	<p>Предусматривается Зона застройки многоэтажными жилыми домами (9 этажей) и Зона застройки среднеэтажными жилыми домами (от 5 этажей)</p>	<p>На карте генерального плана нанесены и включены в описание только следующие планируемые зоны: зона застройки индивидуальными жилыми домами и зона застройки малоэтажными жилыми домами (до 4 этажей).</p> <p>Необходимо исправить текстовую часть генерального плана или добавить на карту указанные вами зоны.</p>
42	<p>перечень предусматриваемых к выделению территорий</p>	<p>Необходимо убрать на стр 52 из перечня предусматриваемых к выделению территорий: производственную зону сельскохозяйственных предприятий (заменить ее на зону сельскохозяйственного использования) и убрать зону озелененных территорий специального назначения;</p>

43	нет раскрытия использования зоны застройки многоэтажными жилыми домами (9 этажей)	Необходимо добавить
44	<p>Вы раскрываете назначение 2ух видов зон. – Зоны сельскохозяйственного использования и Производственная зона сельскохозяйственных предприятий. Согласно указанному вами определению, последняя является составной частью первой зоны сельскохозяйственного использования. Выделение зоны в отдельную составляющую мы считаем не нужным на территории МО Карабаново.</p> <p>–Зоны сельскохозяйственного использования</p> <p>В состав зон сельскохозяйственного использования могут включаться:</p> <p>1. зоны сельскохозяйственных угодий - пашни, сенокосы, пастбища, залежи, земли, занятые многолетними насаждениями (садами, виноградниками и другими);</p> <p>2. зоны, занятые объектами сельскохозяйственного назначения и предназначенные для ведения сельского хозяйства, садоводства и огородничества, личного подсобного хозяйства, развития объектов сельскохозяйственного назначения.</p> <p>–Производственная зона сельскохозяйственных предприятий - зоны, занятые объектами сельскохозяйственного назначения и предназначенные для ведения сельского хозяйства.</p>	<p>Необходимо исправить наименование «производственная зона сельскохозяйственных предприятий» на зону сельскохозяйственного использования</p>
45	ГП предусматривается строительство физкультурно-оздоровительного комплекса с футбольным полем, хоккейной коробки. Также предусматривается размещение бассейна в составе физкультурно-оздоровительного комплекса.	<p>ФОК с бассейном не будет. На территории стадиона планируется спортзал для самбо и новая хоккейная коробка, новые рекортановые беговые дорожки и сектор для легкой атлетики. На ул. Западная планируется спорт зал на 100 зрит. мест с универсальной спортивной площадкой.</p>
46	ГП предлагается размещение банно-оздоровительного комплекса в составе физкультурно-оздоровительного комплекса.	
47	указано о необходимости строительства автостанции по улице Радужная, а также организация ряда дополнительных остановочных пунктов во вновь проектируемых микрорайонах	<p>В нашем городе нет ул. Радужной. Согласно предоставленной графической карте автостанция размещена на ул. Чулкова. Данный пункт необходимо скорректировать.</p>
48	указано, что планируется: реконструкция существующей магистральной улицы районного значения общей протяженностью 1,21 км и строительство магистральной улицы районного значения общей протяженностью 1,8 км;	<p>На территории МО Карабаново есть только 1 автодорога регионального значения Киржач – Александров, все остальные автодороги местного значения.</p> <p>Согласно указанному вами Приказу Минэкономразвития России от 09.01.2018 N 10 Данную дорогу можно отнести к улицам и дорогам местного значения.</p> <p>Данный пункт необходимо</p>

		скорректировать и внести в перечень объектов карты.
49	указан не верный процент износа для котельных	Верный процент износа указан в обосновании схемы теплоснабжения. Необходимо скорректировать
50	Не корректен текст	Производственная зона сельскохозяйственных предприятий (заменить ее на зону сельскохозяйственного использования) Зона озелененных территорий специального назначения
51	Зона рекреации и отдыха перешла в статус зоны дач. 	Данный недочет необходимо исправить.
52	На месте зоны транспорта (автодром) значится спортивное сооружение. 	Данное обозначение не верно. Площадка для вождения в рамках МО Карабаново - это небольшая площадка только для обучения вождению и не предназначена для проведения спортивных мероприятий. Правильней ее классифицировать, как объект в классе "Объекты образования и науки» - организация дополнительного образования или организация реализующая программы профессионального образования.
53	Магистральный теплопровод нанесен на карту не верно	Необходимо скорректировать на карте планируемый к размещению магистральный теплопровод в соответствии со схемой теплоснабжения. В частном секторе отсутствует теплопровод и не планируется к постройке.
54	На месте администрации появился объект спорта 	Это ошибка. Там располагается объект культурно-просветительского назначения.
55	В перечне объектов карты появилось следующее обозначение - Объект утилизации, уничтожения биологических отходов 	Генеральным планом не предусмотрено строительство объектов регионального значения утилизации, обезвреживания и размещения отходов производства и потребления. Необходимо убрать из перечня объектов карты следующее обозначение Объекта утилизации, уничтожения биологических отходов
56	На карте появился объект накопленного вреда окружающей среде :	На территории МО Карабаново такого объекта нет. Данное обозначение необходимо убрать.

		
57	На карте расположение системы водоснабжения указаны не верно	Необходимо скорректировать на карте расположение существующей системы водоснабжения в соответствии с утвержденными схемами.
58	На карте расположение системы водоотведения указаны не верно	Необходимо скорректировать на карте расположение существующей системы водоотведения в соответствии с утвержденными схемами.
59	Описание дома №21 по ул. Почтовая указано на карте не верно 	Это пятиэтажный дом. Вероятно, в росреестре была допущена ошибка.
60	Необходимо внести изменения в карту	Земли на западе города необходимо перевести из зоны рекреационного назначения в зону застройки индивидуальными жилыми домами 
61	Отсутствует карта транспортной инфраструктуры к ГП	Необходимо приложить к ГП карту транспортной инфраструктуры
62	Обращение Шамшиной Е.И.: В ПЗЗ отсутствует блокированная жилая застройка	
63	Обращение Виноградова Д.А.: Перевести Р-1 на ОИ-2 для обеспечения норм противопожарной безопасности и выполнения предписаний МЧС по наличию около Садоводческого Товарищества емкостей с водой (искусственного противопожарного водоема), площадь 1788м2	
64	Обращение Алексева Н.Н.: Для устранения предписания №3 от 21.04.2021 года в сфере земельного законодательства. Перевести Р-1 на Ж-1.	
65	Отдел по управлению муниципальным имуществом и земельным отношениям: Для формирования современного облика города необходимо наличие зон застройки МКД с этажностью до 9 этажей (применительно к МО Карабаново), при этом принимается Федеральная программа КРТ, комплексного развития территорий предназначенной для комплексной застройки МКД предельной этажностью совместно с объектами соц.культ быта и торговли. Данные замечания отражены в формировании	

	такого кластера вдоль Дороги Александров-Киржач и перевода части земель из Зоны Р-1 в новую зону Ж-4, Ж-5	
66	Отдел по управлению муниципальным имуществом и земельным отношениям: СХ-1 в Ж-1 в районе выезда из Карабаново в сторону Махры	
67	Отдел по управлению муниципальным имуществом и земельным отношениям: ОИ-4 (в районе пересечения улиц Чистопольная и Луговая) в зону Ж-1 ЗУ для многодетных семей	
68	Отдел по управлению муниципальным имуществом и земельным отношениям: СХ-1 в Ж-1 в районе улицы Комсомольская	
69	Отдел по управлению муниципальным имуществом и земельным отношениям: В районе улицы Чулкова Р-1 в ОИ-1	
70	Отдел по управлению муниципальным имуществом и земельным отношениям: Участок земли Д-1 КН внутри зоны Ж-2 (в районе дома №8 по улице Кооперативная)	
71	Обращение Сентюриной Е.Ф.: Перевести Р-1 в Ж-1 к участку с КН 33:01:001706:11	
72	Обращение Соколова С.А.: Поганая лохань, наложение границ вдоль улицы Зеленая до Лесничества	
73	Обращение Прытковой Т.А.: По планируемому строительству третьей ветки РЖД	
74	Р-1 улица Почтовая д.21 рассмотреть вопрос переноса дороги	

Других предложений и замечаний, касающиеся рассмотрения указанного вопроса, участники публичных слушаний не выразили.

По результатам публичных слушаний приняты следующие решения:

- считать публичные слушания состоявшимися;
- проект Генерального плана МО город Карабаново отклонить, администрации города Карабаново направить его на доработку.

Глава администрации МО г. Карабаново _____ И. В. Павлов

Секретарь _____ Т.В. Павлова